

ЧЕМПИОНАТ РОССИИ

Всероссийские соревнования Сила Сибири

Открытые городские соревнования

Всероссийские соревнования

Студенческой лиги спортивного
ориентирования

ИНФОРМАЦИОННЫЙ БЮЛЛЕТЕНЬ №3



12-18 мая 2026 года

Иркутская область, г. Иркутск

Уважаемые спортсмены, тренеры, организаторы!

Дорогие друзья!

В этом году Иркутская область принимает чемпионат России по спортивному ориентированию в спринтерских дисциплинах. Около 200 спортсменов из 30 субъектов Российской Федерации планируют приехать на соревнования, чтобы бороться за призовые места, продемонстрировать своё мастерство, получить новый опыт.

Особенно важным является объединяющая сила такого мероприятия в год Единения народов России.

Чемпионат страны – крупное спортивное событие.

Соревнования такого уровня принимать ответственно и почётно. В Приангарье спортивное ориентирование очень развито среди детей и молодежи. Ежегодно сотни любителей этого вида спорта выходят на Всероссийские массовые соревнования «Российский Азимут».

Неоднократно наши спортсмены становились победителями и призерами турниров разного уровня, а в прошлом году даже триумфаторами Чемпионата России.

Уверен, что чемпионат России будет способствовать развитию и популяризации спортивного ориентирования среди жителей Иркутской области, привлечет внимание подрастающего поколения к систематическим занятиям физической культурой и спортом, активному образу жизни.

Желаю всем участникам чемпионата страны спортивных успехов, бескомпромиссной борьбы и заслуженных побед!



Кобзев Игорь Иванович

Губернатор Иркутской области



Соревнования посвящены 2026 году – «Год единства народов России»



Партнер соревнований, с 2017 года создаёт одежду, сувениры и подарки для местных жителей и гостей нашего региона. Сайт компании: bsh777.ru

ОРГАНИЗАТОРЫ СОРЕВНОВАНИЙ



Министерство спорта
Российской Федерации



Федерация спортивного
ориентирования России



Министерство спорта
Иркутской области



Федерация спортивного
ориентирования
Иркутской области



Центр спортивной подготовки
сборных команд
Иркутской области



Региональный центр всестороннего
развития ребенка "Вектор"



Управление по физической культуре,
спорту и молодежной политике
Администрации города Иркутска



Иркутский национальный технический
университет



ГЛАВНАЯ СУДЕЙСКАЯ КОЛЛЕГИЯ



Павлов Андрей Николаевич
Главный судья
г. Иркутск, ССВК
8(914) 904 40 99



Житомирская Ирина Сергеевна
Главный секретарь
г. Улан-Удэ, ССВК
8(902) 161 21 55



Симухин Михаил Леонидович
Зам. главного судьи по общим
вопросам
г. Иркутск, СС1К
8(950) 065 97 95



Пустовойтов Иван Михайлович
Зам.главного судьи по СТО
г. Барнаул, ССВК
8(923) 713 26 47



Денисов Денис Викторович
Зам.главного судьи по ИТ
г. Иркутск, ССВК
8(908) 663 84 43



Леонтьук Павел Евгеньевич
Технический делегат
г. Иркутск, ССВК
8(924)709 83 57

КОНТАКТЫ

Мы будем рады Вашим звонкам и сообщениям по любым вопросам!

Павлов Андрей Николаевич

Телефон: 8 (914) 904 40 99

Email: irkorient@yandex.ru

Симухин Михаил Леонидович

Телефон: 8(950) 065 97 95

Email: simml@mail.ru

Денисов Денис Викторович

Телефон: 8 (908) 663 84 43

Email: baikalyru@mail.ru

Страница в ВК: https://vk.com/fso_irk

Сайт соревнований: <https://o-baikal.ru/roc2026>

ПРОГРАММА СОРЕВНОВАНИЙ

12-18 мая 2026 года

Вторник, 12 мая

День заезда

11:00 - 17:00 - Комиссия по допуску участников (ул. Игошина 9)

11:00 - 17:00 - Модельная тренировка (ЛД "Байкал")

18:00 - Совещание ГСК с представителями команд (ул. Лермонтова 83а)

Среда, 13 мая

09:00 - 10:00 - Работа секретариата на месте старта соревнований (Улан-баторская 10)

10:00 - Старт Чемпионата России на дистанции кросс-спринт (0830011811Я)

13:00 - Старт Всероссийских и открытых городских соревнований на дистанции кросс-спринт (0830011811Я)

Четверг, 14 мая

09:00 - 10:00 - Работа секретариата на месте старта соревнований (Чернышевского 4)

10:00 - Старт Чемпионата России на дистанции кросс-спринт-общий старт (0830091811Я)

12:00 - Церемония открытия и награждения победителей и призеров Чемпионата России в дисциплинах кросс-спринт и кросс-спринт-общий старт (Чернышевского 4)

13:00 - Старт Всероссийских и открытых городских соревнований на дистанции кросс-спринт-общий старт (0830091811Я)

16:00 - Церемония награждения победителей и призеров Всероссийских и открытых городских соревнований в дисциплинах кросс-спринт и кросс-спринт-общий старт (Чернышевского 4)

Пятница, 15 мая

День отдыха, экскурсионная программа

11:00 - 17:00 - Официальная тренировка (ЛД Байкала)

Без установки КП и печати карт

Суббота, 16 мая

09:00 - 10:00 - Работа секретариата на месте старта соревнований (ул. Лермонтова 83а Институт БРИКС)

10:00 - Старт Чемпионата России на дистанции кросс-эстафета-2 человека (0830061811Я)

13:00 - Старт Всероссийских и открытых городских соревнований на дистанции кросс-многодневный (пролог) (0830051811Я)

Воскресенье, 17 мая

09:00 - 10:00 - Работа секретариата на месте старта соревнований (ул. Лермонтова 83 Стадион ИРНИТУ)

10:00 - Старт Чемпионата России на дистанции кросс-эстафета-4 человека (0830081811Я)

12:00 - Церемония закрытия и награждения победителей и призеров Чемпионата России в дисциплинах кросс-эстафета 2 человека и кросс-эстафета 4 человека (ул. Лермонтова 83 Стадион ИРНИТУ)

13:00 - Старт Всероссийских и открытых городских соревнований на дистанции кросс-многодневный (финал) (0830051811Я)

16:00 - Церемония награждения победителей и призеров Всероссийских и открытых городских соревнований в дисциплине кросс-многодневный (0830051811Я)

Понедельник, 18 мая

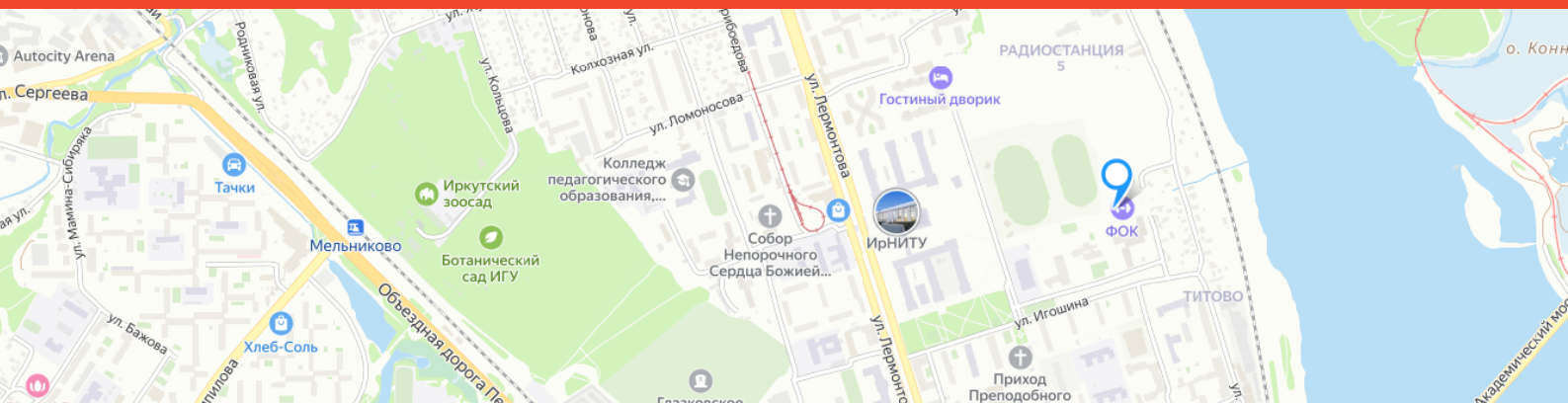
День отъезда

МЕСТА ПРОВЕДЕНИЯ

12.05.2026 Комиссия по допуску

На базе ФОК ИРНИТУ с 11:00 до 17:00

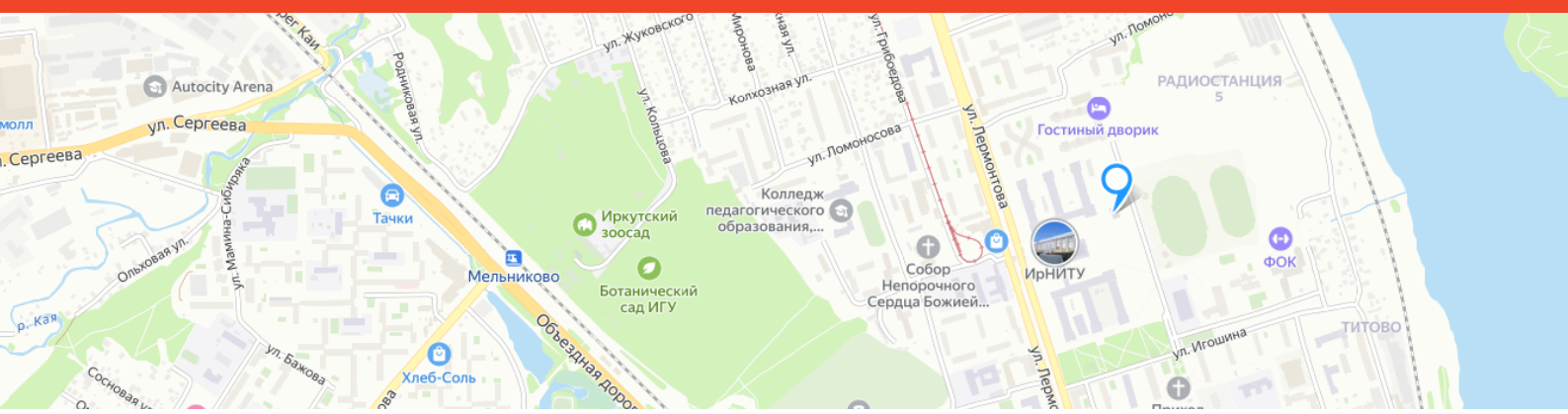
ул. Игошина 9



12.05.2026 Сопровождение ГСК с представителями команд

Состоится на базе Института БРИКС в 18:00

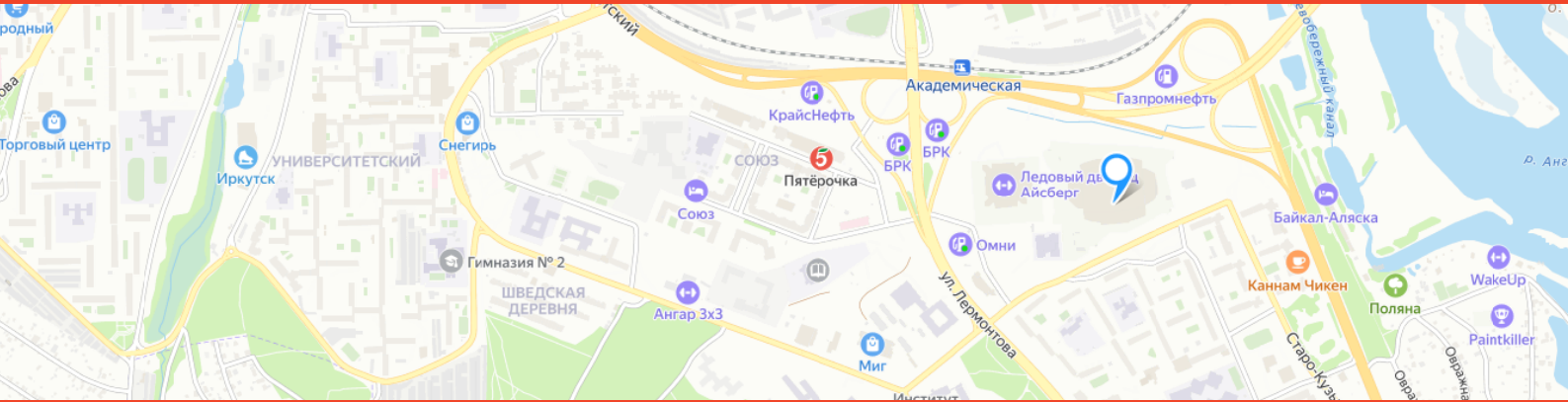
ул. Лермонтова 83а



12 и 18.05.2026 Официальные тренировки

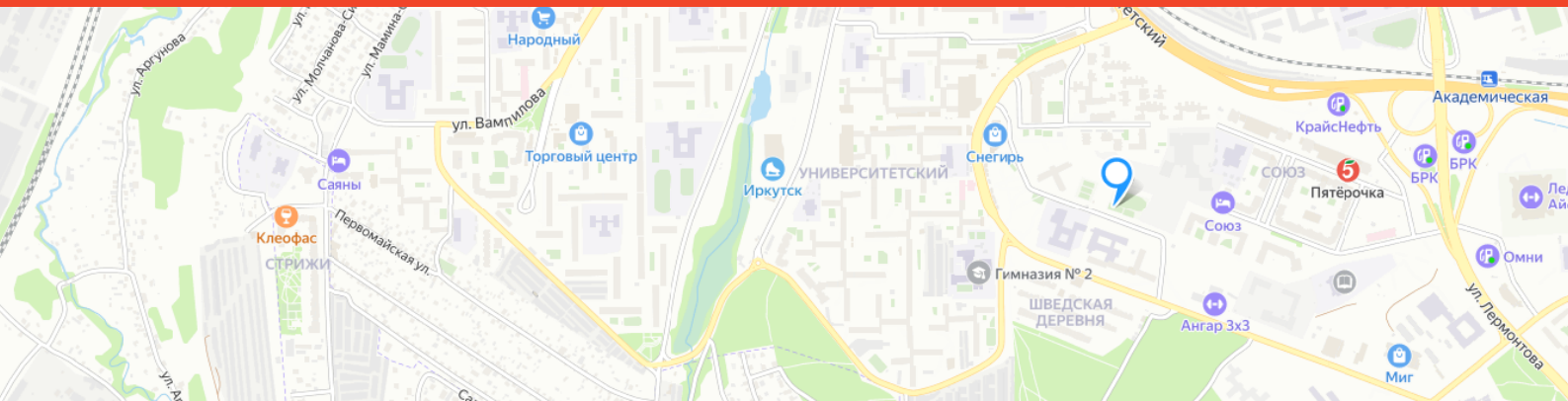
Ледовый дворец "Байкал"

От места проведения комиссии по допуску можно добраться пешком по основным улицам



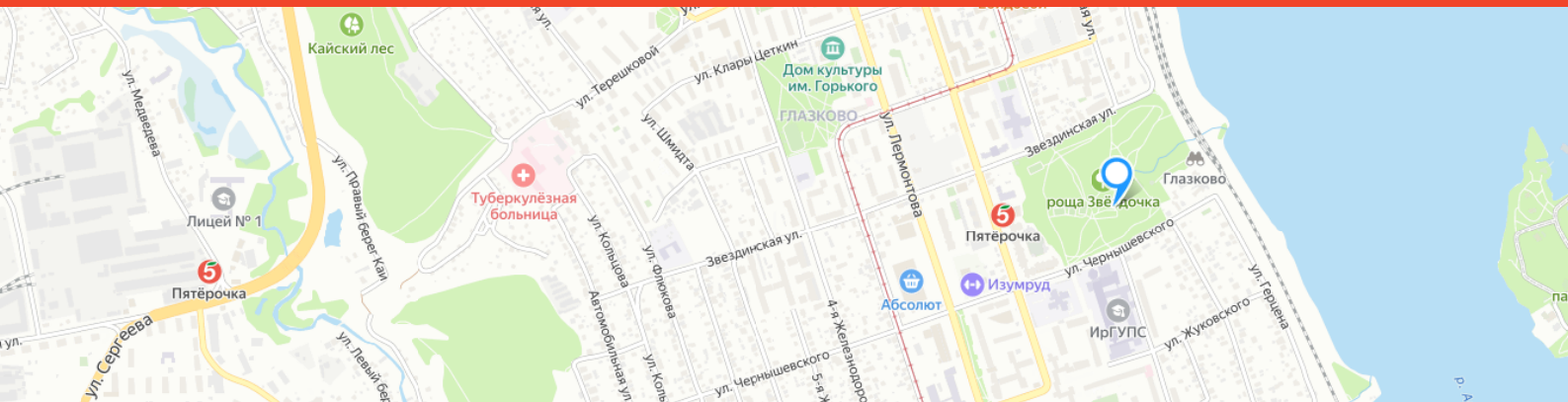
13.05.2026 Кросс-спринт

Место старта соревнований расположено на базе Юридического института ИГУ, ул. Улан-баторская 10



14.05.2026 Кросс-спринт-общий старт

Место старта соревнований расположено в роще "Звездочка", Чернышевского 4



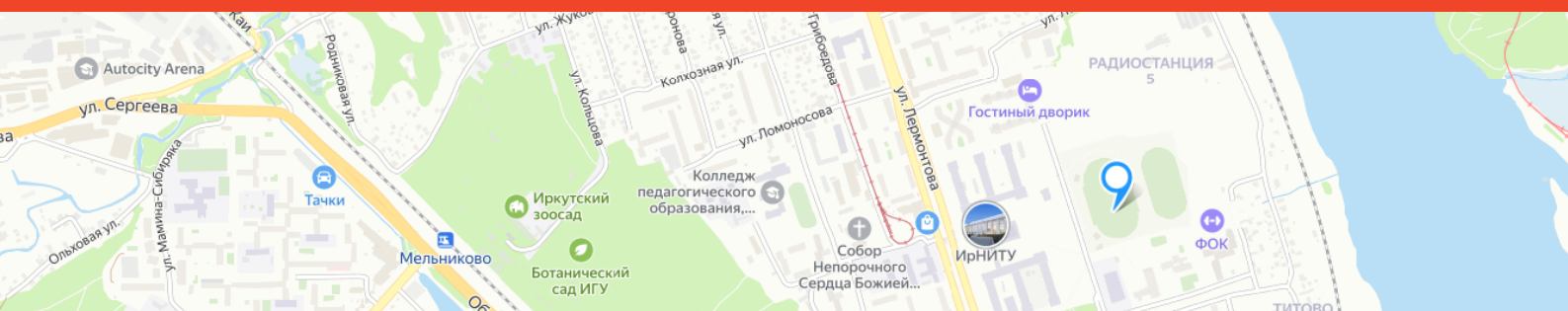
16.05.2026 Кросс-эстафета-2 человека

кросс-многодневный (пролог)

17.05.2026 Кросс-эстафета-4 человека

кросс-многодневный (финал)

Места старта соревнований расположены возле Института БРИКС и стадиона ИРНИТУ



ОБЩАЯ СПОРТИВНО-ТЕХНИЧЕСКАЯ ИНФОРМАЦИЯ

1. Местность:

Территория микрорайонов «Университетский», «Студгородок», «Титово» города Иркутска с много- и малоэтажной застройкой середины XX – начала XXI вв., характерной для «спальных» районов советского периода. А также территории ВУЗов и студенческих общежитий. Район расположен на левом берегу Ангары на высоте 440-480 м н.у.м, с перепадами на склоне до 20 метров. Опасные места: слабоинтенсивное движение и припаркованные автомобили во дворах, пешеходы.

2. Карты соревнований:

Карты подготовлены в условных знаках ISSprOM-2019. Автор: Пустовойтов И.М. (г. Барнаул), 2020-2026 гг.

13.05.2026, Кросс – спринт (0830011811Я)

Масштаб 1:4 000, Н-2,5 метров, формат А4

14.05.2026, Кросс – спринт – общий старт (0830091811Я)

Масштаб 1:4 000, Н-2,5 метров, формат А4 (с переворотом карты)

16.05.2026, Кросс – эстафета-2 человека (0830061811Я)

Масштаб 1:4 000, Н-2,5 метров, формат А4



17.05.2026, Кросс – эстафета-4 человека (0830081811Я)

Масштаб 1:4 000, Н-2,5 метров, формат А4

При изготовлении тиража используется струйная печать на фотобумаге плотностью 120 г/м.кв. Отпечаток чёткий, изображение влагоустойчивое. Дистанции внесены в карту согласно Правилам соревнований. Герметизация карт методом ламинирования. Легенды впечатаны в карты. Дополнительные легенды будут выдаваться в дисциплине кросс-спринт.

3. Оборудование дистанций

Контроль прохождения дистанции участниками осуществляется электронной системой отметки «SportIdent». Контрольный пункт оборудован следующим образом: колышек либо козлы, призма, станция отметки на планке, номер КП на станции. На соревнованиях будет применена бесконтактная система отметки SportIdent на основе станций BSF 7-8. Радиус срабатывания чипов SIAC — 50 см.

Искусственные перекрытия в карте обозначены символами 708 «Линия, запретная для пересечения»  и 709 «Запретная территория» . На местности – яркие сигнальные конусы, оградительная сетка.

4. Изоляция участников

Все дни будет использоваться стартовая и финишная изоляция участников. Место изоляций указано в аренах соревнований. Разминка допускается только в зоне изоляции. Использование в изоляции электронных передающих устройств (мобильные телефоны) – запрещено.

5. Параметры дистанций и дополнительная информация 1 день, 13.05.2026

Кросс-спринт (0830011811Я)

Масштаб карты 1:4 000, Н-2,5 метров. Формат карты А4.

<i>Возрастные группы</i>	<i>Длина (км)</i>	<i>Количество КП</i>	<i>Набор высоты</i>	<i>Контр. время, мин</i>
Мужчины	3,4	22	50	45
Женщины	3,0	19	45	45

Арена соревнований находится на территории стадиона Юридического Института ИГУ (ул. Улан-Баторская, 10).

Стартовый интервал – 1 минута.

Легенды впечатаны в карту, а также выдаются дополнительные легенды на старте.

Схема расположения арены соревнований, старта, места разминки прилагается.

На стадионе ЮИ ИГУ будет организована предстартовая зона изоляции. Участникам необходимо войти в зону изоляции до старта первого спортсмена. Движение участников от ближайших остановок общественного транспорта допускается только согласно схеме.

Технический старт расположен в ~400 метрах от арены соревнований. Предварительный старт – на арене соревнований за 10 минут до старта спортсмена по протоколу.

Опасные места: Автомобильные дороги с интенсивным движением, закрашенные символом 709 «Запретная территория»  допускается пересекать только по пешеходным переходам (в т.ч. подземным) в обозначенных местах (710 «Переход» ).

Слабое автомобильное движение и припаркованные автомобили во дворах, пешеходы, дети. Просьба быть взаимовежливыми, соблюдать ПДД.

Присутствуют крутые склоны, быть аккуратными при выборе вариантов через них, особенно в дождливую погоду.

Будут использованы искусственные перекрытия.

6. Параметры дистанций и дополнительная информация 2 день, 14.05.2026

Кросс-спринт-общий старт (0830091811Я)

Масштаб карты 1:4 000, Н-2,5 метров. Формат карты А4.

<i>Возрастные группы</i>	<i>Длина (км)</i>	<i>Количество КП</i>	<i>Набор высоты</i>	<i>Контр. время, мин</i>
Мужчины	5,3	32	85	45
Женщины	4,3	26	70	45

Дистанция проходит в 2 круга, транзитная зона проходит через арену соревнований. Участники получают карты сразу двух кругов, смена карты – переворотом.

Арена соревнований находится на территории рощи «Звездочка» (ближайший адрес ул. Чернышевского, 2).

Старт общий, волнами по 18 человек через 15 секунд, согласно Положения.

Легенды впечатаны в карту, дополнительные легенды не выдаются.

Схема расположения арены соревнований, зоны изоляции, старта, места разминки прилагается.

Движение участников от ближайших остановок общественного транспорта допускается только согласно схеме по основным дорогам.

Опасные места: Слабое автомобильное движение и припаркованные автомобили во дворах, пешеходы, дети. Просьба быть взаимовежливыми, соблюдать ПДД.

Будут использованы искусственные перекрытия.

7. Параметры дистанций и дополнительная информация 3 день, 16.05.2026

Кросс-эстафета-2 человека (0830061811Я)

Масштаб карты 1:4 000, Н-2,5 метров. Формат карты А4.

<i>Возрастные группы</i>	<i>Длина (км) на один этап</i>	<i>Количество КП на этапе</i>	<i>Набор высоты</i>	<i>Контр. время, мин</i>
Мужчины	2,1-2,2	12	15	60
Женщины	2,1-2,2	12	15	60

Арена соревнований находится на возле Института БРИКС (ул. Лермонтова, 83а).

Старт первого этапа общий по группам.

Легенды впечатаны в карту, дополнительные легенды не выдаются.

Порядок передачи эстафеты: участник, завершающий свой этап, вначале производит отметку в финишной станции, затем касанием производит передачу эстафеты следующему участнику. Карты участники получают свернутыми в трубочку при входе в зону передачи эстафеты.

Схема расположения арены соревнований, зоны изоляции, старта, места разминки прилагается. Движение участников от ближайших остановок общественного транспорта допускается только согласно схеме по основным дорогам.

Опасные места: Слабое автомобильное движение и припаркованные автомобили во дворах, пешеходы, дети. Просьба быть взаимовежливыми, соблюдать ПДД.

Будут использованы искусственные перекрытия.

8. Параметры дистанций и дополнительная информация 4 день, 17.05.2026

Кросс-эстафета-4 человека (0830081811Я)

Масштаб карты 1:4 000, Н-2,5 метров. Формат карты А4.

<i>Возрастные группы</i>	<i>Длина (км) на один этап</i>	<i>Количество КП на этапе</i>	<i>Набор высоты</i>	<i>Контр. Время для 2х этапов, мин</i>
Мужчины	3,4	18	30	60
Женщины	3,0	15	25	60

Арена соревнований находится на Стадионе ИрНИТУ (ул. Лермонтова, 83/3).

Старт первого этапа общий.

Легенды впечатаны в карту, дополнительные легенды не выдаются.

Порядок передачи эстафеты: участник, завершающий свой этап, вначале производит отметку в финишной станции, затем касанием производит передачу эстафеты следующему участнику. Карты участники получают свернутыми в трубочку при входе в зону передачи эстафеты.

Схема расположения арены соревнований, зоны изоляции, старта, места разминки прилагается. Движение участников от ближайших остановок общественного транспорта допускается только согласно схеме по основным дорогам.

Опасные места: Слабое автомобильное движение и припаркованные автомобили во дворах, пешеходы, дети. Просьба быть взаимовежливыми, соблюдать ПДД. Возле некоторых общежитий ведутся строительные работы: возможна работа строительной техники. Участки со строительным мусором обозначены символом 709 «Запретная территория».

Будут использованы искусственные перекрытия.

ОБЩАЯ СПОРТИВНО-ТЕХНИЧЕСКАЯ ИНФОРМАЦИЯ
Всероссийских и открытых городских соревнований
«СИЛА СИБИРИ 2026»

1. Местность:

Территория микрорайонов «Университетский», «Студгородок», «Титово» города Иркутска с много- и малоэтажной застройкой середины XX – начала XXI вв., характерной для «спальных» районов советского периода. А также территории ВУЗов и студенческих общежитий. Район расположен на левом берегу Ангары на высоте 440-480 м н.у.м, с перепадами на склоне до 20 метров. Опасные места: слабоинтенсивное движение и припаркованные автомобили во дворах, пешеходы.

2. Карты соревнований:

Карты подготовлены в условных знаках ISSprOM-2019. Автор: Пустовойтов И.М. (г. Барнаул), 2020-2026 гг.

13.05.2026, Кросс – спринт (083001811Я)
Масштаб 1:4 000, Н-2,5 метров, формат А4

14.05.2026, Кросс – спринт – общий старт (0830091811Я)
Масштаб 1:4 000, Н-2,5 метров, формат А4 (с переворотом карты)

16.05.2026, Кросс – многодневный (пролог) (0830051811Я)
Масштаб 1:4 000, Н-2,5 метров, формат А4

17.05.2026, Кросс --многодневный (финал) (0830051811Я)
Масштаб 1:4 000, Н-2,5 метров, формат А4



При изготовлении тиража используется струйная печать на фотобумаге плотностью 120 г/м.кв. на струйном принтере. Отпечаток чёткий, изображение влагоустойчивое. Дистанции внесены в карту согласно Правилам соревнований.

Герметизация карт методом ламинирования.

Легенды впечатаны в карты. Дополнительные легенды будут выдаваться в дисциплине кросс-спринт.

3. Оборудование дистанций

Контроль прохождения дистанции участниками осуществляется электронной системой отметки «SportIdent». Контрольный пункт оборудован следующим образом: колышек либо козлы, призма, станция отметки на планке, номер КП на станции. На соревнованиях будет применена бесконтактная система отметки SportIdent на основе станций BSF 7-8. Радиус срабатывания чипов SIAC — 50 см.

Искусственные перекрытия в карте обозначены символами 708 «Линия, запретная для пересечения»  и 709 «Запретная территория» . На местности – яркие сигнальные конусы, оградительная сетка.

4. Изоляция участников

Все дни будет использоваться стартовая и финишная изоляция участников. Место изоляций указано в аренах соревнований. Разминка допускается только в зоне изоляции. Использование в изоляции электронных передающих устройств (мобильные телефоны) – запрещено.

5. Параметры дистанций и дополнительная информация 1 день, 13.05.2026

Кросс-спринт (0830011811Я)

Масштаб карты 1:4 000, Н-2,5 метров. Формат карты А4.

<i>Возрастные группы</i>	<i>Длина (км)</i>	<i>Количество КП</i>	<i>Набор высоты</i>	<i>Контр. время, мин</i>
Всероссийские соревнования "Сила Сибири"				
Юноши до 19 лет (М-18)	3,3	22	50	45
Девушки до 19 лет (Ж-18)	3,0	19	45	45
Юноши до 17 лет (М-16)	2,5	15	30	45
Девушки до 17 лет (Ж-16)	2,1	13	25	45
Юноши до 15 лет (М-14)	1,4	13	25	45
Девушки до 15 лет (Ж-14)	1,2	10	25	45
Открытые городские соревнования				
Мальчики до 13 лет (М-12)	1,1	10	15	45
Девочки до 13 лет (Ж-12)	1,0	9	15	45
Мальчики до 11 лет (М-10)	1,0	9	10	45
Девочки до 11 лет (Ж-10)	0,9	8	10	45
М новички (М-нов)	1,0	9	10	45
Ж новички (Ж-нов)	0,9	8	10	45
Мужчины любители (М-А)	3,3	22	50	45
Женщины любители (Ж-А)	3,0	19	45	45
Мужчины ветераны (М-40, М-50, М-60)	2,5	15	30	45
Женщины ветераны (Ж-40, Ж-50, Ж-60)	2,1	13	25	45

Арена соревнований находится на территории стадиона Юридического Института ИГУ (ул. Улан-Баторская, 10).



Стартовый интервал – 1 минута.

Легенды впечатаны в карту, а также выдаются дополнительные легенды на старте.

Схема расположения арены соревнований, старта, места разминки прилагается.

На стадионе ЮИ ИГУ будет организована предстартовая зона изоляции. Участникам необходимо войти в зону изоляции до старта первого спортсмена. Движение участников от ближайших остановок общественного транспорта допускается только согласно схеме.

Технический старт расположен в ~400 метрах от арены соревнований. Предварительный старт – на арене соревнований за 10 минут до старта спортсмена по протоколу.

Опасные места: Автомобильные дороги с интенсивным движением, закрашенные символом 709 «Запретная территория»  допускается пересекать только по пешеходным переходам (в т.ч. подземным) в обозначенных местах (710 «Переход» ).

Слабое автомобильное движение и припаркованные автомобили во дворах, пешеходы, дети. Просьба быть взаимовежливыми, соблюдать ПДД.

Присутствуют крутые склоны, быть аккуратными при выборе вариантов через них, особенно в дождливую погоду.

Будут использованы искусственные перекрытия.

6. Параметры дистанций и дополнительная информация 2 день, 14.05.2026

Кросс-спринт-общий старт (0830091811Я)

Масштаб карты 1:4 000, Н-2,5 метров. Формат карты А4.

<i>Возрастные группы</i>	<i>Длина (км)</i>	<i>Количество КП</i>	<i>Набор высоты</i>	<i>Контр. время, мин</i>
Всероссийские соревнования "Сила Сибири"				
Юноши до 19 лет (М-18)	5,2	32	85	45
Девушки до 19 лет (Ж-18)	4,1	26	70	45
Юноши до 17 лет (М-16)	2,7	26	40	45
Девушки до 17 лет (Ж-16)	2,3	27	40	45
Юноши до 15 лет (М-14)	2,1	20	25	45
Девушки до 15 лет (Ж-14)	2,1	23	25	45
Открытые городские соревнования				
Мальчики до 13 лет (М-12)	1,3	16	20	45
Девочки до 13 лет (Ж-12)	1,1	16	20	45
Мальчики до 11 лет (М-10)	1,0	9	15	45
Девочки до 11 лет (Ж-10)	0,9	9	15	45
М новички (М-нов)	1,0	9	15	45
Ж новички (Ж-нов)	0,9	9	15	45
Мужчины любители (М-А)	5,2	32	85	45
Женщины любители (Ж-А)	4,1	26	70	45
Мужчины ветераны (М-40, М-50, М-60)	2,7	26	40	45
Женщины ветераны (Ж-40, Ж-50, Ж-60)	2,3	27	40	45

Дистанция проходит в 2 круга для групп МЖ-18 и МЖА, транзитная зона проходит через арену соревнований. Участники получают карты сразу двух кругов, смена карты – переворотом. У остальных групп один круг – рассев методом «бабочки».

Арена соревнований находится на территории рощи «Звездочка» (ближайший адрес ул. Чернышевского, 2).

Старт общий, волнами по 18 человек через 15 секунд, согласно Положения.

Легенды впечатаны в карту, дополнительные легенды не выдаются.

Схема расположения арены соревнований, зоны изоляции, старта, места разминки прилагается.

Движение участников от ближайших остановок общественного транспорта допускается только согласно схеме по основным дорогам.

Опасные места: Слабое автомобильное движение и припаркованные автомобили во дворах, пешеходы, дети. Просьба быть взаимовежливыми, соблюдать ПДД.

Будут использованы искусственные перекрытия.

7. Параметры дистанций и дополнительная информация 3 день, 16.05.2026

Кросс – многодневный (пролог) (0830051811Я)

Масштаб карты 1:4 000, Н-2,5 метров. Формат карты А4.

<i>Возрастные группы</i>	<i>Длина (км)</i>	<i>Количество КП</i>	<i>Набор высоты</i>	<i>Контр. время, мин</i>
Всероссийские соревнования "Сила Сибири"				
Юноши до 19 лет (М-18)	2,7	21	25	45
Девушки до 19 лет (Ж-18)	2,6	18	25	45
Юноши до 17 лет (М-16)	2,5	15	20	45
Девушки до 17 лет (Ж-16)	2,2	13	20	45
Юноши до 15 лет (М-14)	1,8	12	10	45
Девушки до 15 лет (Ж-14)	1,6	10	10	45
Открытые городские соревнования				
Мальчики до 13 лет (М-12)	1,5	10	10	45
Девочки до 13 лет (Ж-12)	1,4	9	10	45
Мальчики до 11 лет (М-10)	1,2	8	5	45
Девочки до 11 лет (Ж-10)	1,1	8	5	45
М новички (М-нов)	1,2	8	5	45
Ж новички (Ж-нов)	1,1	8	5	45
Мужчины любители (М-А)	2,7	21	25	45
Женщины любители (Ж-А)	2,6	18	25	45
Мужчины ветераны (М-40, М-50, М-60)	2,5	15	20	45
Женщины ветераны (Ж-40, Ж-50, Ж-60)	2,2	13	20	45

Арена соревнований находится на возле **Института БРИКС (ул. Лермонтова, 83а)**.

Стартовый интервал – 1 минута.

Легенды впечатаны в карту, а также выдаются **дополнительные легенды** на старте.

Схема расположения арены соревнований, зоны изоляции, старта, места разминки прилагается. Движение участников от ближайших остановок общественного транспорта допускается только согласно схеме по основным дорогам.

Опасные места: Слабое автомобильное движение и припаркованные автомобили во дворах, пешеходы, дети. Просьба быть **взаимовежливыми**, соблюдать ПДД.

Будут использованы **искусственные перекрытия**.

8. Параметры дистанций и дополнительная информация 4 день, 17.05.2026

Кросс --многодневный (финал) (0830051811Я)

Масштаб карты 1:4 000, Н-2,5 метров. Формат карты А4.

<i>Возрастные группы</i>	<i>Длина (км)</i>	<i>Количество КП</i>	<i>Набор высоты</i>	<i>Контр. время, мин</i>
Всероссийские соревнования "Сила Сибири"				
Юноши до 19 лет (М-18)	3,4	18	35	45
Девушки до 19 лет (Ж-18)	2,9	16	25	45
Юноши до 17 лет (М-16)	2,8	17	30	45
Девушки до 17 лет (Ж-16)	2,6	14	25	45
Юноши до 15 лет (М-14)	1,9	12	25	45
Девушки до 15 лет (Ж-14)	1,7	10	20	45
Открытые городские соревнования				
Мальчики до 13 лет (М-12)	1,3	10	15	45
Девочки до 13 лет (Ж-12)	1,2	9	15	45
Мальчики до 11 лет (М-10)	1,2	12	10	45
Девочки до 11 лет (Ж-10)	1,1	9	10	45
М новички (М-нов)	1,2	12	10	45
Ж новички (Ж-нов)	1,1	9	10	45
Мужчины любители (М-А)	3,4	18	35	45
Женщины любители (Ж-А)	2,9	16	25	45
Мужчины ветераны (М-40, М-50, М-60)	2,8	17	30	45
Женщины ветераны (Ж-40, Ж-50, Ж-60)	2,6	14	25	45

Арена соревнований находится на Стадионе ИрННТУ (ул. Лермонтова, 83/3).

Стартовый интервал – 1 минута.

Легенды впечатаны в карту, а также выдаются **дополнительные легенды** на старте.



Схема расположения арены соревнований, зоны изоляции, старта, места разминки прилагается. Движение участников от ближайших остановок общественного транспорта допускается только согласно схеме по основным дорогам.

Опасные места: Слабое автомобильное движение и припаркованные автомобили во дворах, пешеходы, дети. Просьба быть **взаимовежливыми**, соблюдать ПДД. Возле некоторых общежитий ведутся строительные работы: возможна работа строительной техники. Участки со строительным мусором обозначены символом 709 «Запретная территория».

Будут использованы искусственные перекрытия.

АРЕНА 13.05.2026 СПРИНТ



-  Территория, запрещенная для посещения участникам соревнований
-  Территория финишной изоляции

Движение от остановок общественного транспорта в зону стартовой изоляции, согласно схеме.

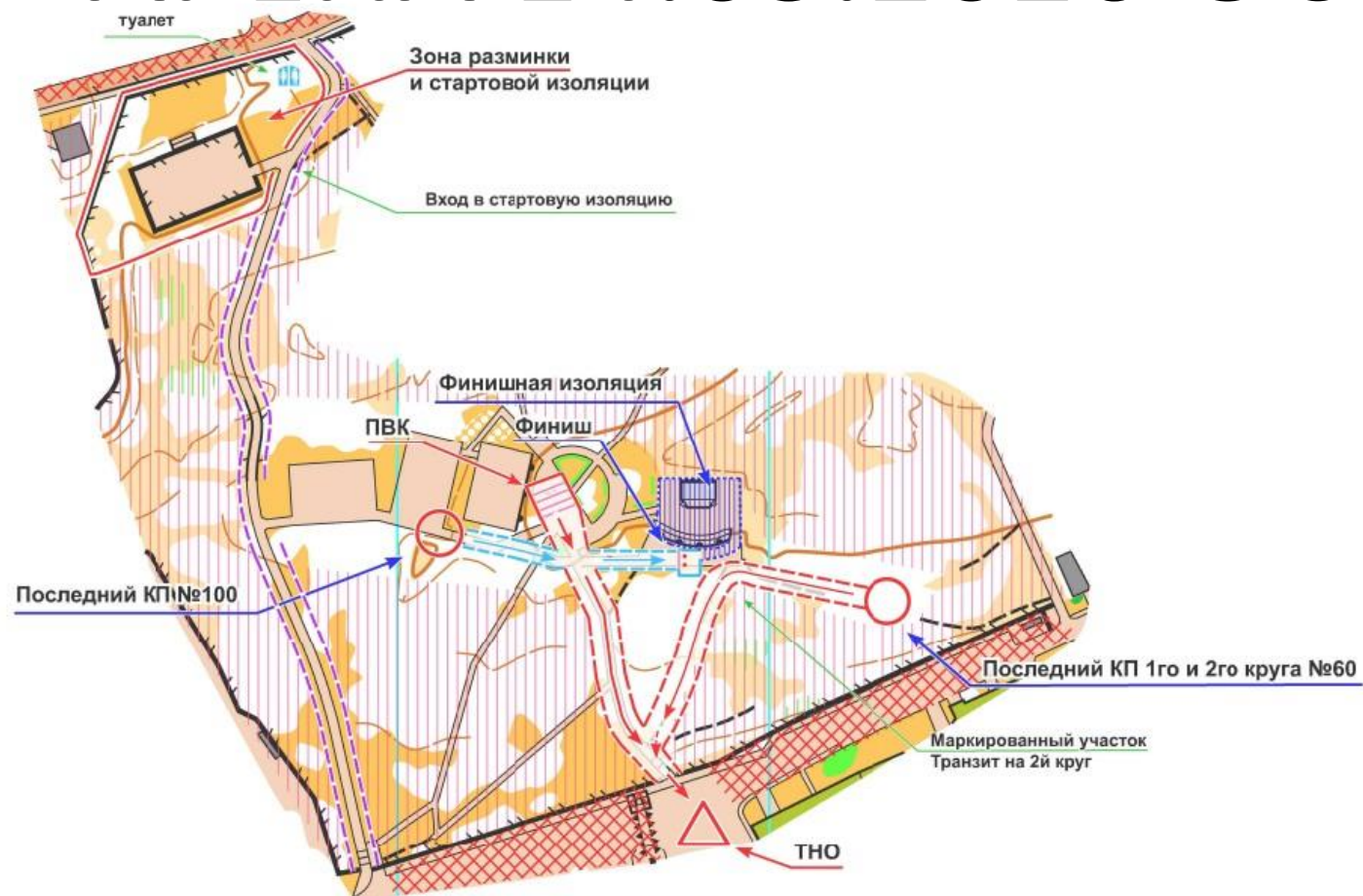
После отметки на предварительном старте, участник движется по размеченному корридору до технического старта 400 метров.

Обратите внимание, что переход через проезжую часть осуществляется по пешеходному переходу ТОЛЬКО на разрешенный сигнал светофора!

Расстояние от последнего КП до финиша 100 метров.

Разминка участников на территории стартовой изоляции


АРЕНА 14.05.2026 ОС



Движение в зону стартовой изоляции согласно схеме.
Движение на старт согласно схеме 200 метров.
Расстояние от ПВК до ТНО 120 метров
Расстояние от КП № 60 до ТНО 2го круга 140 метров.
Расстояние от последнего КП до финиша 100 метров.
Разминка участников на территории стартовой изоляции.

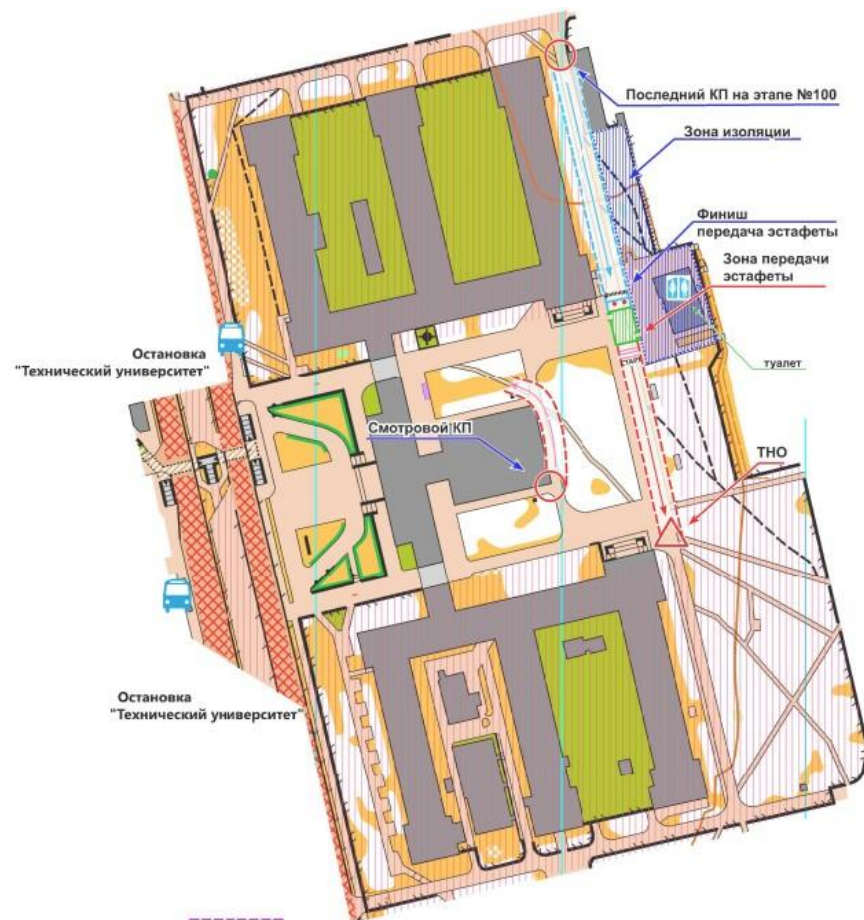



Территория, запрещенная для посещения участникам соревнований



Территория финишной изоляции

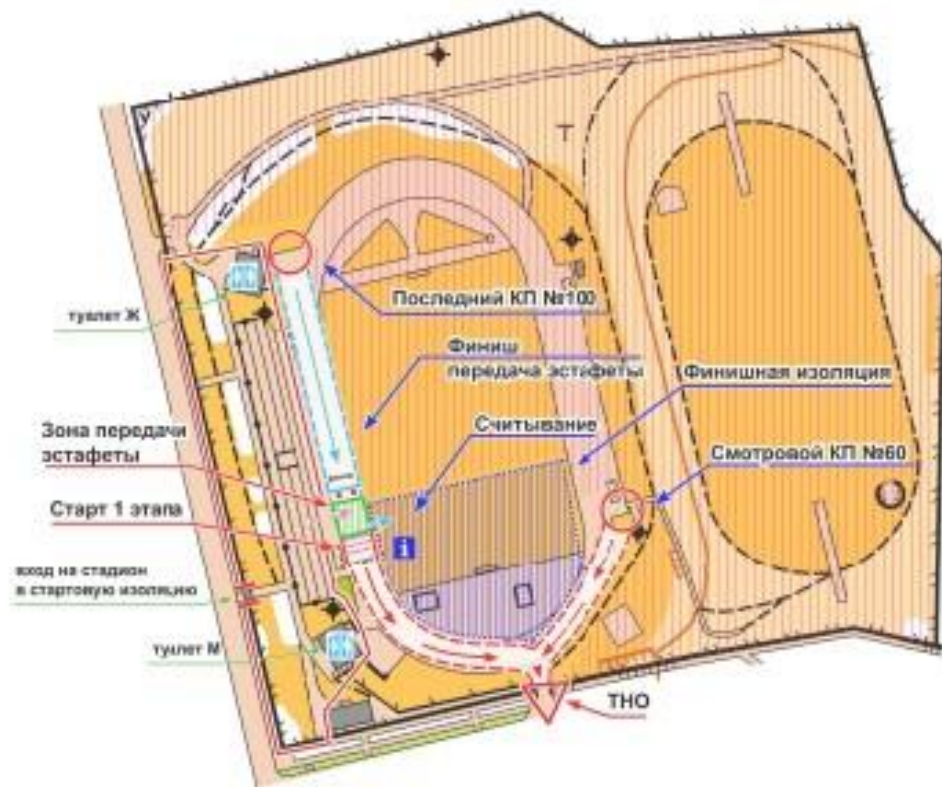
АРЕНА 16.05.2026 Эстафета 2 чел



 Территория, запрещенная для посещения участникам соревнований

Участник, завершающий свой этап, вначале совершает отметку в финишной станции, а потом передает эстафету участнику следующего этапа. Участники 2 этапа получают карту при входе в зону передачи эстафеты. Расстояние от старта до ТНО 100 метров. Расстояние от последнего КП до финиша 120 метров. Разминка участников - согласно схеме.

АРЕНА 17.05.2026 Эстафета 4 чел



Территория, запрещенная для посещения участниками соревнований

Территория финишной изоляции

Участник, завершающий свой этап, сначала совершает отметку в финишной станции, а потом передает эстафету участнику следующего этапа.
 Участники 2,3,4 этапа получают карту при входе в зону передачи.
 Расстояние от старта до ТНО 80 метров.
 Расстояние смотрового переезда 70 метров.
 Расстояние от последнего КП до финиша 100 метров.
 Разница участников - согласно схеме в районе трибуны.

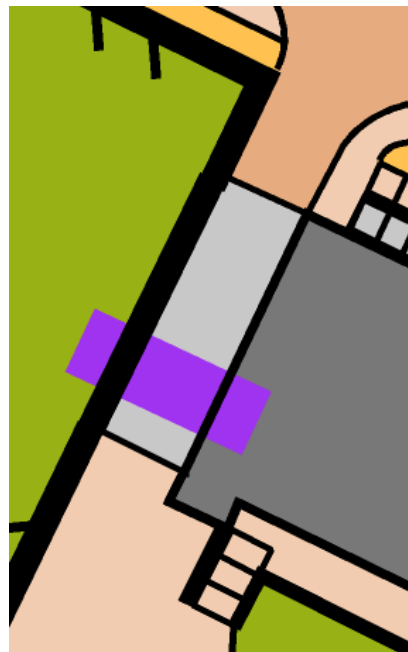
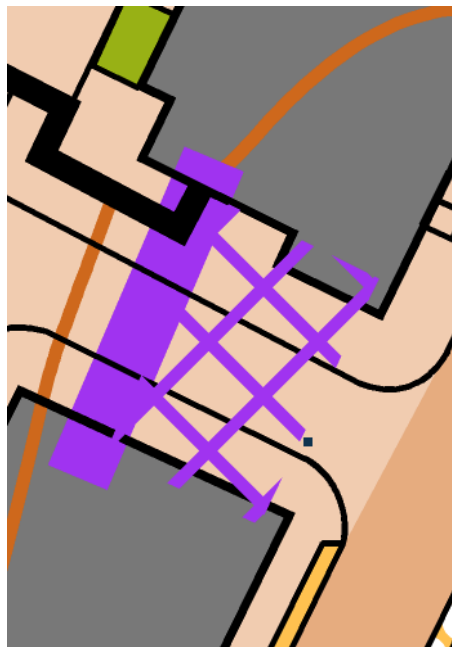
Оборудование КП



- Постановка на козлах, на колышках
- Номер КП на станции
- Бесконтактная система отметки SportIdent на основе станций BSF 7-8. Радиус срабатывания чипов SIAC — 50 см.

Искусственные преграды

В карте



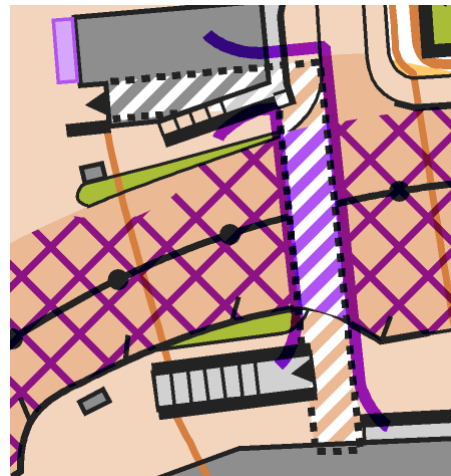
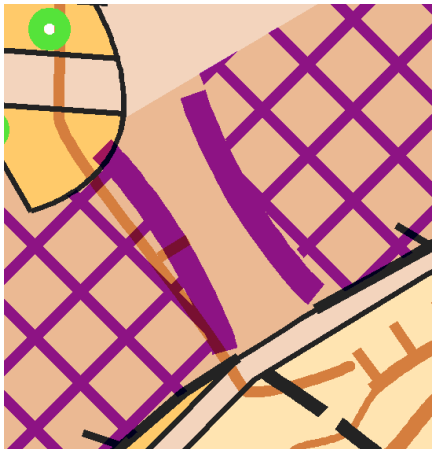
На местности




Пересечение дорог с интенсивным движением

- Пересечение автодорог, заштрихованных символом 709 «Запретная территория» допускается только в разрешенных местах (символ 710) по пешеходным переходам (в т.ч. подземным). Будут стоять контролеры.

В карте

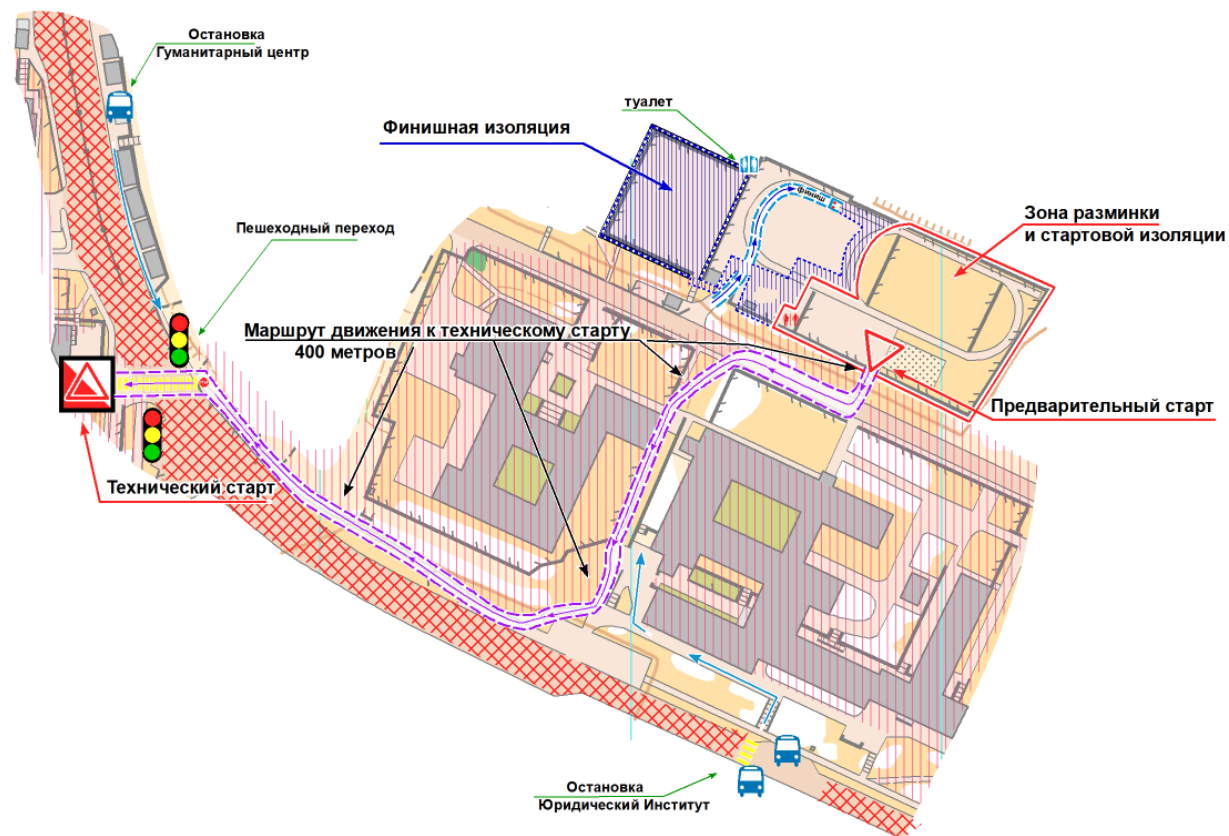


На местности





Участок от предварительного старта до технического старта в 1 день (13.05) будет промаркирован флажками и будут стоять контролеры




Особенности

Шлагбаумы на входе в открытую территорию, а также там, где они спокойно пробегаются без провоцирования нарушений (например, внутридворовые проезды) – в карте не обозначены для лучшей читаемости карты



Особенности

Невысокие заборы, ограждающие клумбы и т.п. участки закрытых (частных) территорий (символ 520) – не отображены для лучшей читаемости карты



Опасные места

**Строительные работы и
строительный мусор – символ 709**



**После субботника есть большие кучи
веток и собранного в мешки мусора –
в карте не обозначены**

Опасные места



**Крутые склоны, особенно в
дождливую погоду**



**Плотно запаркованные автомобили
во дворах**

